



โครงการชุดลอกหนองอีต๋อน

บ้านดงหม้อทอง หมู่ที่ 8

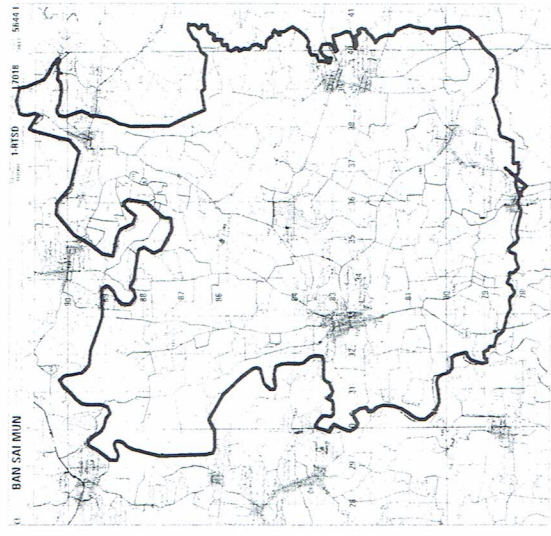

แบบเลขที่ 20.1/2561

องค์การบริหารส่วนตำบลดงหม้อทองใต้

อำเภอบ้านม่วง จังหวัดสกลนคร



แผนที่องค์การบริหารส่วนตำบลดงหม้อทองใต้  
อำเภอบ้านม่วง จังหวัดสกลนคร



แผนที่ส่วนที่ 1 : 5,000  
สำรวจประมวลแผนที่

0243 B	0243 B	0243 B
0244 B	0244 B	0244 B
0245 B	0245 B	0245 B

แผนที่ประเทศไทย

- สัญลักษณ์
- ทางหลวงแผ่นดิน (กรมทางหลวง)
- ทางศีกษาธิการ (กรมการศึกษาดังกล่าว)
- (กรมทางหลวงชนบท)
- แม่น้ำ, ลำคลอง
- พรมแดน, หนอง
- หมู่บ้าน
- วัด, สุเหร่า, โรงเรียน
- ที่ตั้ง จังหวัด, อำเภอ



องค์การบริหารส่วนตำบลดงหม้อทองใต้  
โครงการ  
ชุดข้อมูลทางรังวัด

ชื่อแผนผัง :	เลขที่แผนผัง :	วันที่ออก :	ผู้จัดทำ :
ชื่อชุมชน :	เลขที่ชุมชน :	วันที่ออก :	ผู้จัดทำ :
ชื่อตำบล :	เลขที่ตำบล :	วันที่ออก :	ผู้จัดทำ :
ชื่ออำเภอ :	เลขที่อำเภอ :	วันที่ออก :	ผู้จัดทำ :

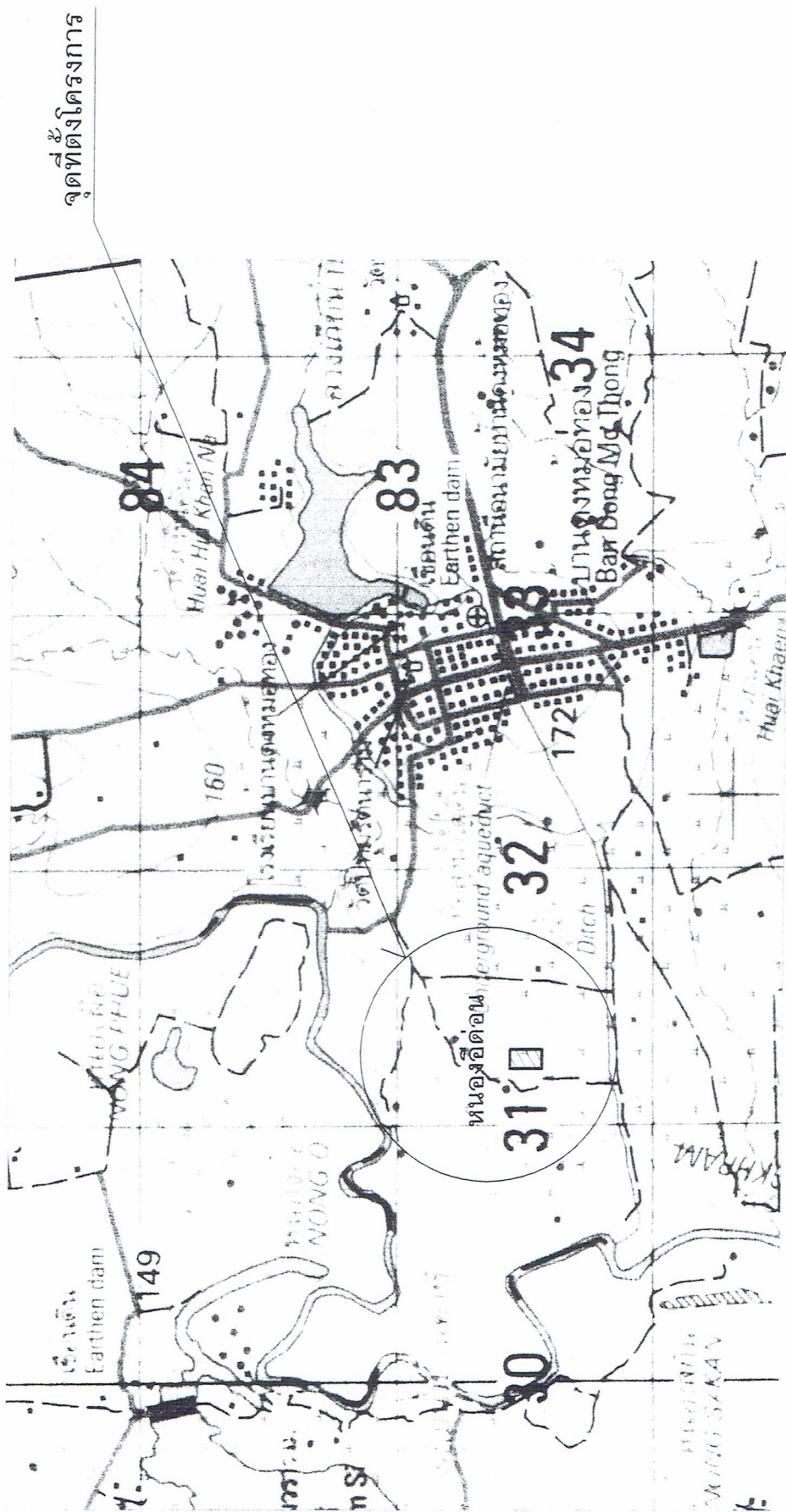
วัน/เดือน/ปี :	หน้า/หลัง/แผ่น :
เลขที่แผนที่ :	หน้า/หลัง/แผ่น :
วันที่ออก :	หน้า/หลัง/แผ่น :



ทิศเหนือ

# โครงการขุดลอกหนองอีต๋อน บ้านตงหม้อทอง หมู่ที่ 8












ขนาด กว้าง 50.00 ม. ยาว 80.00 ม. ลึกเฉลี่ย 0.69 ม. หรือปริมาณดินขุดต่อไร่ไม่น้อยกว่า 2,760 ลบ.ม.



จุดที่ตั้งโครงการ

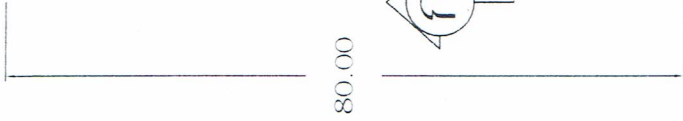
แผนผังที่แสดงที่ตั้งโครงการพอสังเขป ๓

Not to Scale

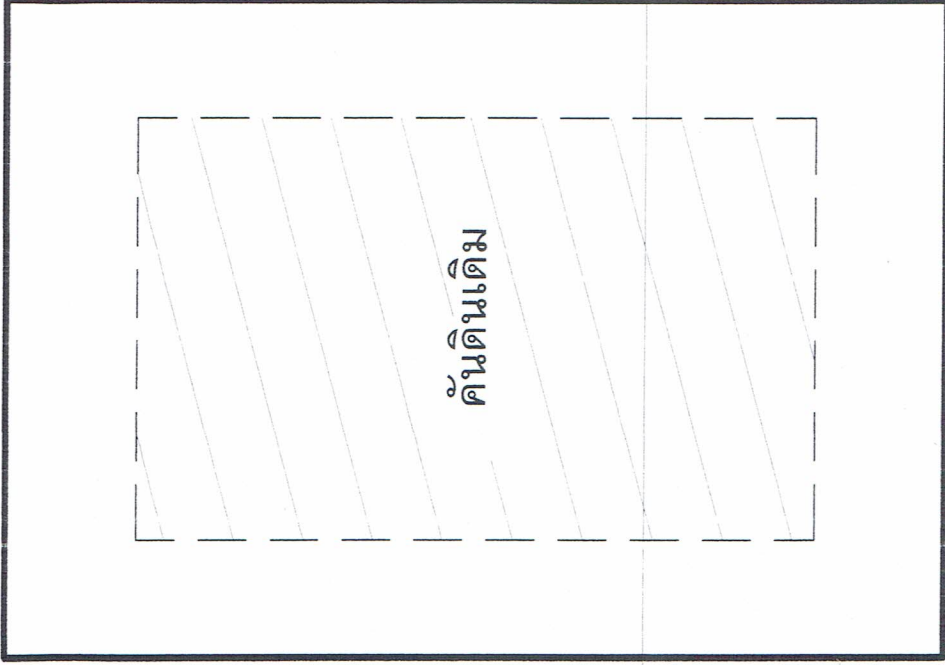
	<b>องค์การบริหารส่วนตำบลตงหม้อทองใต้</b> โครงการ ขุดลอกหนองอีต๋อน		ศึกษารายละเอียด :  อนุมัติ : 	ตรวจสอบ :  อนุมัติ : 	เขียนแบบ :  อนุมัติ : 	ปี/เดือน/ปี : อนุมัติ/แก้ไข : อนุมัติ : 20.12.561 อนุมัติ :
	อนุมัติ :  อนุมัติ : 			อนุมัติ :  อนุมัติ : 		อนุมัติ : 03/05



ทิศเหนือ



80.00



คันทินเดิม



50.00


### แปลนชุดออกหนังสือดิน

NOT TO SCALE

#### หมายเหตุ

- ในกรณีที่เกิดการเปลี่ยนแปลงหรือแก้ไขแบบแปลนให้อยู่ไปตลอดทั้งของ ผู้ควบคุมงานจ้าง แต่ปริมาณงานต้องไม่น้อยกว่าเดิม
- ดินที่ได้จากการขุดลอก ผู้รับจ้างต้องดำเนินการขน - ขยาย ไปที่จัดเตรียมไว้ เช่นที่สาธารณะของหมู่บ้านเพื่อใช้ประโยชน์ร่วมกันในหมู่บ้าน

- บริเวณชุดออก (ปริมาณดินขุดต้องไม่น้อยกว่า 2,760 ลบ.ม.)



องค์การบริหารส่วนตำบลดงหม้อทองใต้

โครงการ

ชุดออกหนังสือดิน

นายสมชาย ภูมิ 5, นายสมชาย ภูมิ 6, นายสมชาย ภูมิ 7, นายสมชาย ภูมิ 8, นายสมชาย ภูมิ 9, นายสมชาย ภูมิ 10, นายสมชาย ภูมิ 11, นายสมชาย ภูมิ 12, นายสมชาย ภูมิ 13, นายสมชาย ภูมิ 14, นายสมชาย ภูมิ 15, นายสมชาย ภูมิ 16, นายสมชาย ภูมิ 17, นายสมชาย ภูมิ 18, นายสมชาย ภูมิ 19, นายสมชาย ภูมิ 20, นายสมชาย ภูมิ 21, นายสมชาย ภูมิ 22, นายสมชาย ภูมิ 23, นายสมชาย ภูมิ 24, นายสมชาย ภูมิ 25, นายสมชาย ภูมิ 26, นายสมชาย ภูมิ 27, นายสมชาย ภูมิ 28, นายสมชาย ภูมิ 29, นายสมชาย ภูมิ 30, นายสมชาย ภูมิ 31, นายสมชาย ภูมิ 32, นายสมชาย ภูมิ 33, นายสมชาย ภูมิ 34, นายสมชาย ภูมิ 35, นายสมชาย ภูมิ 36, นายสมชาย ภูมิ 37, นายสมชาย ภูมิ 38, นายสมชาย ภูมิ 39, นายสมชาย ภูมิ 40, นายสมชาย ภูมิ 41, นายสมชาย ภูมิ 42, นายสมชาย ภูมิ 43, นายสมชาย ภูมิ 44, นายสมชาย ภูมิ 45, นายสมชาย ภูมิ 46, นายสมชาย ภูมิ 47, นายสมชาย ภูมิ 48, นายสมชาย ภูมิ 49, นายสมชาย ภูมิ 50, นายสมชาย ภูมิ 51, นายสมชาย ภูมิ 52, นายสมชาย ภูมิ 53, นายสมชาย ภูมิ 54, นายสมชาย ภูมิ 55, นายสมชาย ภูมิ 56, นายสมชาย ภูมิ 57, นายสมชาย ภูมิ 58, นายสมชาย ภูมิ 59, นายสมชาย ภูมิ 60, นายสมชาย ภูมิ 61, นายสมชาย ภูมิ 62, นายสมชาย ภูมิ 63, นายสมชาย ภูมิ 64, นายสมชาย ภูมิ 65, นายสมชาย ภูมิ 66, นายสมชาย ภูมิ 67, นายสมชาย ภูมิ 68, นายสมชาย ภูมิ 69, นายสมชาย ภูมิ 70, นายสมชาย ภูมิ 71, นายสมชาย ภูมิ 72, นายสมชาย ภูมิ 73, นายสมชาย ภูมิ 74, นายสมชาย ภูมิ 75, นายสมชาย ภูมิ 76, นายสมชาย ภูมิ 77, นายสมชาย ภูมิ 78, นายสมชาย ภูมิ 79, นายสมชาย ภูมิ 80, นายสมชาย ภูมิ 81, นายสมชาย ภูมิ 82, นายสมชาย ภูมิ 83, นายสมชาย ภูมิ 84, นายสมชาย ภูมิ 85, นายสมชาย ภูมิ 86, นายสมชาย ภูมิ 87, นายสมชาย ภูมิ 88, นายสมชาย ภูมิ 89, นายสมชาย ภูมิ 90, นายสมชาย ภูมิ 91, นายสมชาย ภูมิ 92, นายสมชาย ภูมิ 93, นายสมชาย ภูมิ 94, นายสมชาย ภูมิ 95, นายสมชาย ภูมิ 96, นายสมชาย ภูมิ 97, นายสมชาย ภูมิ 98, นายสมชาย ภูมิ 99, นายสมชาย ภูมิ 100

เขียนแบบ :

นายสมชาย ภูมิ 1

ตรวจสอบ :

นายสมชาย ภูมิ 2

เขียนแบบ :

นายสมชาย ภูมิ 3

วันที่ :

20.12.2561

หน้า :

01/05

